




CR. N° 1071087-59/2020
 CONVÊNIO N° 902037/2020

COORDENADAS GEOGRAFICAS (UTM)
 LATITUDE 7950822.13 m S
 LONGITUDE 359364.84 m E

REGISTRO DE MATRICULA N°3306

PROJETO ARQUITETÔNICO

PREFEITURA MUNICIPAL DE BOA ESPERANÇA APROVADO EM 01/10/2021  FERNANDA SIQUEIRA SUSSAI MILANESE PREFEITA MUNICIPAL	TÍTULO PROJETO DE CONSTRUÇÃO DE GALPÃO	RESP. TÉCNICO PROJETO 	 BOA ESPERANÇA - ES 3 de maio de 1964 PREFEITURA DE BOA ESPERANÇA
	LOCAL ROD. ES 315, KM 5, S/N, BOA ESPERANÇA- ES	VENÂNCIO GUIMARÃES DE BRITTO SOUZA CREA-ES nº 050215/D	
	CONTEÚDO PLANTA DE SITUAÇÃO	ESCALA S/E DATA 09/2021	FOLHA 01/03